

MAP LLEOLIAD PRIFYSGOL BANGOR



PRIFYSGOL
BANGOR
UNIVERSITY



TEITHIO AR Y FFORDD I FANGOR

Yn y rhan fwyaf o achosion, y ffordd hwylusaf i ddod i Fangor yw ar hyd ffordd gyflym yr A55 ar hyd arfordir gogledd Cymru.

O Orllewin Cymru:

Dilynwch yr A487 i Aberystwyth ac yna heibio Dolgellau, Porthmadog a Chaernarfon i Fangor.

O Dde Cymru:

Dilynwch yr A49 drwy Henffordd, Llanllieni (Leominster) a'r Amwythig yna dilyn arwyddion Wrecsam a Chaer cyn ymuno â'r A55 am Fangor.

TEITHIO AR Y TRÂN I FANGOR

Mae Bangor ar y brif linell reilffordd i Gaerdydd a cheir trenau uniongyrchol i Euston Llundain (tua 3.5 awr o amser teithio), Manceinion (tua 2.5 awr o amser teithio) a Chaerdydd (tua 4 awr o amser teithio), lle ceir cysylltiadau â gwasanaethau i bob cwr o'r wlad. Gellir cerdded yn hwylus o Orsaf Rheilffordd Bangor i'r rhan fwyaf o adeiladau'r Brifysgol a neuaddau preswyl.

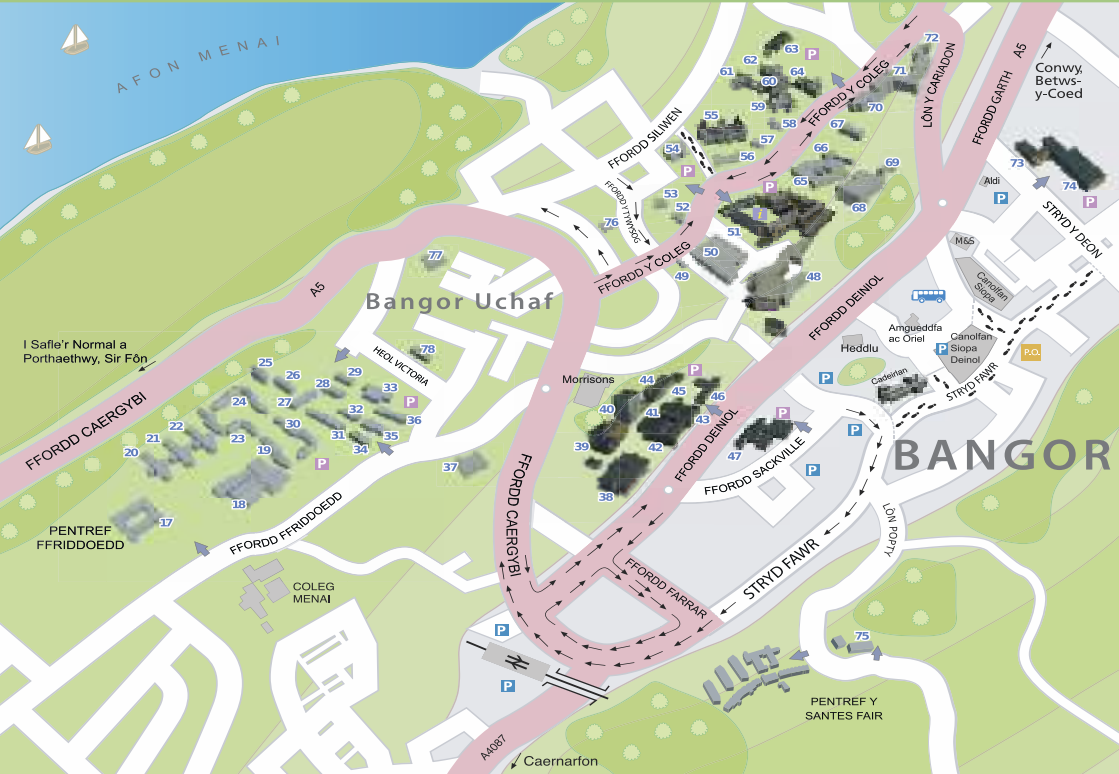
CYRRAEDD Y BRIFYSGOL

O'r A55/A5: Gadewch yr A55 yng Nghyffordd 11, gydag arwydd Bangor a Prifysgol/University, a dilynwch yr arwyddion am Fangor a chanol y ddinas. Ar ôl tua 3.5 milltir, byddwch yn cyrraedd canol y ddinas ar hyd Ffordd Garth (sy'n cael ei dangos ar y prif fap ar dudalen 4). Defnyddiwch y prif fap a'r allwedd ar dudalen 4 i gael hyd i'r adeilad yr ydych yn ymweld ag ef.

O'r A487: Ar gylchfan yr A487/A4087, cymrwch yr ail droad gydag arwydd Caerdydd, Betws-y-Coed a Conwy (anwybyddwch yr arwyddion am Fangor ar y pwynt yma). Dilynwch yr A487 i fyny'r allt a chymrwch y 3ydd troad oddi ar y gylchfan nesaf gydag arwydd Bangor a Conwy. Cadwch i'r chwith, a chymrwch yr ail droad oddi ar y gylchfan nesaf gydag arwydd Bangor. Cymrwch yr ail droad oddi ar y gylchfan nesaf gydag arwydd Bangor (A5). Byddwch yn dod i mewn i Fangor ar hyd Ffordd Caerdydd (sy'n cael ei dangos ar y prif fap ar dudalen 4). Defnyddiwch y prif fap a'r allwedd ar dudalen 4 i gael hyd i'r adeilad yr ydych yn ymweld ag ef.

Os ydych yn dymuno ymweld â **Safle'r Normal** neu'r **Ysgol Gwyddorau Eigion** ym Mhorthaethwy yna edrychwch ar y cyfarwyddiadau a'r mapiau unigol perthnasol.





ALLWEDD
Maer'r rhifau italiag yn nodi'r prif safle.

CADEMAIDD
Ysgol a Cefnfyddiau a'r Dyniaethau 51:
Yr Undod Ddatblygu Academaidd 47
Ysgol Astudiaethau Creadigol a'r Cyfrnwg 43
Ysgol Athroniaeth a Chrefydd 51
Ysgol Coridorlaerth 51, 45
Ysgol Deig a Dystol Des 51
Ysgol y Gymraeg 51
Ysgol Hanes, Hawes Cymru ac Archeoleg 51
Ysgol Iechyd/daeith ac Iath Saesneg 50
Ysgol Iechyd/daeith Modern 51
Ysgol Llennyddiaeth Saesneg 51

Coleg Busnes, y Gyfraith, Addysg a Gwyddorau Cymdeithas (Canolfan Weinyddol) 56:
Ysgol Addysg 1, 6, 7, 8, 9, 10, 11, 12, 16
Canolfan Rheolaeth Ysgol Busnes Bangor 59, 40, 41, 42, 44
Ysgol Busnes Bangor 55, 59
Ysgol Gwyddorau Cymdeithas 54, 59
Ysgol y Gyfraith 57, 58

Coleg Gwyddorau Naturiol:
Ysgol y'r Amgylchedd, Adnoddau, Naturol a Dearyddiaeth 39, 46
Ysgol Gwyddorau Biolegol 38, 39, 42
Ysgol Gwyddorau Eigion A, B
Y Ganolfan Bioyfforddiant (Llawr 7 ac 8) 40

Coleg Iechyd a Gwyddorau Ymddygiad:
Ysgol Gwyddorau Chwaraeon, Iechyd ac Ymarfer 1, 5
Ysgol Gwyddorau Gofal Iechyd 37 (Wrecsam hefyd)
Ysgol Gwyddorau Meddygol 50
Ysgol Saesneg 44, 49, 50, 48, 73
Sefydliad Ymchwil Gofal Meddygol a Chymdeithasol IMSCar 14, 73, 50 (Wrecsam hefyd)

Coleg Gwyddorau Ffisegol a Chymhwysol: Ysgol Cymeg 40
Ysgol Cyfrifiadau 74
Ysgol Peiraniog Electronig 74

Sgiliau Astudio:
Canolfan Sgiliau Astudio 70

CANOLFANNAU ERAILL AC YMCHWIL
Canolfan Amgylchedd Cymru 39
Canolfan Celfyddydau ac Arloeso Pontio 48
Canolfan Genedlaethol Addysg Grefyddol 11
Canolfan Gogledd Cymru ar gyfer Ymchwil Gofal Cychwynnol (Safle Wrecsam)
Canolfan Optolectroneg Dwyddynol a Masnachol 74

Canolfan Ymchwil Dwyieithwydd 49
Coleg Cymraeg Cenedlaethol (cangen Bangor) 44
Coleg Rhyngwladol Bangor 78
Cynghair Meddalwedd Cymru 74
Sefydliad Bioelectroneg a Microsystem Molecwlwr 74
Sefydliad Ymchwil Gofal Meddygol a Chymdeithasol IMSCar 50, grwpiau ymchwil o lewyl IMSCar:
Canolfan Ymchwil CHEM 73
Canolfan Ymchwil DSDC 50
Und Trealon NWORTH 14

Y Lab Cynaliadwydd 40
ADRANNAU GWASANAETH A GWYBODAETHOL
Adnoddau Dynol 53
Adran Opsiyltadau Corfforaethol a Marchnata 73
Amserlennu 52
Canolfan Addysg Rhyngwladol 70
Canolfan Beddwr 44
Canolfan Gwybodaeth Myfyrwr (CGM)
CGM Ffordd y Coleg 56
CGM Safle Gwyddoniaeth 44
CGM Safle'r Normal 6
CGM Fron Heulog 37

Cofrestrfa Academaidd (Derbyniadau, Cofnodion Myfyrwr, Gweinyddiaeth Myfyrwr, Und Sicrhau Anaswyl, Cymhwysrta a Chyffwrdd) 51
Opsiyltadau ac Arlyw 17
ELOS 70
Gwasanaeth Argraffu a Rhwyng 7
Gwasanaeth Gyfaeoddi a Chyflwyddwydd (Rathbone) 70
Gwasanaeth Iechyd a Diogelwch 52
Gwasanaethau Anabledd 70
Gwasanaethau Myfyrwr (Rathbone) 70
Gwasanaethau Llyfrgell 11, 37, 47, 51
Gwasanaethau TG 47
Swyddfa Gyflwyno ac Adnoddau 51
Swyddfa Datblygu a Chysylltiadau Alwmi 51
Swyddfa Gyflid 47
Swyddfa'r Is-Gangheller 51
Swyddfa Neudadau 35
Swyddfa Ymchwil ac Arloeso 51, 61
Unded Gyflwynu 44
Unded y Myfyrwr 48
Ystadu a Chyflusterau 33

GWASANAETHAU A CHYFLEUSTERAU ERAILL
Canolfan Brailford 18
Neuadd John Phillips 63
Neuadd Powis 51
Neuadd Pritchard-Jones 51
Y Gwplanaeth Anglicanaidd 76
Y Gwplanaeth Gatholig 77

LLYFRGELLOEDD
Gwasanaeth Archifdy 51
Llyfrgell Astudiaethau Iechyd (Safle Wrecsam)
Llyfrgell Darddoniaeth 51
Llyfrgell Deiniol 47
Llyfrgell Fron Heulog 37
Llyfrgell Safle'r Normal 11
Llyfrgell Wolfson A
Prif Llyfrgell 51

CYFLEUSTERAU CYMDEITHASOL AC ARLWY
Academ 43
Bar Uno 33
Café Brailford 18
Café Glas 39
Canolfan Gynaddeiddau Neuadd Reichel 17
Canolfan Gyneddau 51
Lofa'r Teras 51
Lofa'r Ganolfan Rheolaeth 40
Y Bistrot 4

NEUADDAU PRESWYL Ffordd y Coleg
Neuadd Garth 72

Pentref Ffriddoedd
Alaw 22
Alaw 22
Brant (Llawr isaf - Siop) 32
Cefnydd-Deed 24
Crafnant 29
Eldir 19
Enlli 20
Enlli 20
Ffraw 26
Glaslyn 27
Gwynant 36
Idwal (Llawr isaf - Swyddfa Neuaddau 35
Llanddwyn 31
Neuadd Reichel 17
Neuadd John Morris-Jones:
Bryn Dinas 25
Tegfan 26
Tegfan 26
Tegfan 26
Tegfan 26
Peris 21
Y Borth 23
Y Gwyder / Porthdy Diogelwch 30

Safle'r Normal
Neuadd Arfon 3
Neuadd Seiriol 2

Pentref y Santes Fair 75
Prif Dderbynia'r Brlysgol
Parcio Prifysgol (Ffôn rwyddwyl yn angenrheidiol)
Parcio Ochiyddus

ALLWEDD
Porthaethwy
A Craig Mair
B Canolfan Mair Cymru
C Westbury Mount
CH Labordy Nuffield ac Adedlad Laing
D (Pariellu y Pier)
D Prince Madog

Safle'r Normal
1 Padarn
2 Neuadd Seiriol
3 Neuadd Arfon
4 Y Bistrot
5 Adedlad George
6 Eifonydd a Rhos
7 Nantlle
8 Trelenni
9 Cilgwyn
10 Canolfan a Neuadd Chwaraeon
11 Llyfrgell
12 Iarddwyl
13 Ardudwy
14 Y Wern
15 Marlon
16 Dinas

Safle Ffriddoedd
17 Neuadd Reichel
18 Canolfan Brailford
19 Eldir
20 Enlli
21 Peris
22 Alaw
23 Y Borth
24 Cefnydd-Deed
Neuaddau John Morris-Jones:
25 Bryn Dinas
26 Tegfan
27 Glaslyn
28 Ffraw
29 Crafnant
30 Y Gwyder / Porthdy Diogelwch
31 Llanddwyn
32 Brant (Llawr isaf - Siop)
33 Bar Uno (Llawr isaf)
Ystadu a Chyflusterau
34 Adda
35 Idwal (Llawr isaf - Swyddfa Neuaddau)
36 Gwynant

Ffordd Ffriddoedd
37 Fron Heulog

Ffordd Deiniol
38 Adedlad Brambell
39 Canolfan Amgylchedd Cymru
40 Adedlad Alan Roberts
41 Adedlad W. Charles Evans
42 Adedlad Cofia
43 Academi
44 Adedlad Wheldon
45 Ymholiadau / Diogelwch
46 Adedlad Theoddy
47 Adedlad Deiniol
48 Canolfan Celfyddydau ac Arloeso Pontio

Ffordd y Coleg
49 Bloc Santeseg
50 Adedlad Brigantia
51 Prif Adedlad y Brlysgol
52 Penbre
53 Bryn Afon
54 Owen
55 Hen Boleg
56 Canolfan Weinyddol, Coleg Busnes, y Gyfraith, Addysg a Gwyddorau Cymdeithas

57 Iarddwyl
58 Athrlysgol
59 Alun
60 Hugh Owen
61 Eryri
62 Mân
63 Neuadd John Phillips
64 Yfrdydd
65 Cerdd
66 Cae Derwen Villa
67 Cae Derwen
68 Adedlad Lloyd
70 Canolfan Addysg Rhyngwladol
Gwasanaethau Anabledd
Gwasanaethau Myfyrwr (Rathbone)
71 Garthnewn
72 Neuadd Garth

Stryd y Deon
73 Cymraeg i Odolion, Sefydliad Ymchwil Gofal Meddygol a Chymdeithasol IMSCar
74 Ysgol Gyfrifiadau
Ysgol Peiraniog Electronig

Pentref y Santes Fair 75
Bangor Uchaf
76 Claphanaeth Anglicanaidd
77 Claphanaeth Gatholig


Mae weddiadau yn gywir os ydych chi osodi'r lloswr 2016

Mae weddiadau 1-16 ac F yn cael eu dangos ar fap Safle'r Normal ac dudalen 8. Mae weddiadau A, B, C, CH, D yn cael eu dangos ar fap yr Ysgol Gwyddorau Eigion ar dudalen 6.

CYRRAEDD YR YSGOL GWYDDORAU EIGION

O ganol dinas Bangor: Gadewch ddinas Bangor ar hyd Ffordd Caergybi (sy'n cael ei dangos ar y prif fap ar dudalen 4) a dilynwch yr arwyddion am Borthaethwy. Croeswch Bont Borth a chymrwch yr ail droad oddi ar y gylchfan gydag arwydd Canol y Dref. Ewch ymlaen ar y lôn yma gan basio Gwesty'r Victoria ar y dde. Ewch ymlaen ar y lôn yma a trowch i'r dde yn syth ar ôl tafarn y Bulkley Arms, i mewn i faes parcio cyhoeddus. Gallwch gyrraedd yr Ysgol Gwyddorau Eigion trwy gerdded o ben draw'r maes parcio a throï i'r dde ar Ffordd y Coleg sy'n cael ei dangos ar y map ar dudalen 6. Defnyddiwch y map ar dudalen 6 a'r allwedd ar dudalen 4 i gael hyd i'r adeilad yr ydych yn ymweld ag ef.

O'r A487: Ar gylchfan yr A487/A4087, cymrwch yr ail droad gydag arwydd Caergybi, Betws-y-Coed a Conwy (anwybyddwch yr arwyddion am Fangor ar y pwynt yma). Dilynwch yr A487 i fyny'r allt a chymrwch y 3ydd troad oddi ar y gylchfan nesaf gydag arwydd Bangor a Conwy. Cadwch i'r chwith, a chymrwch yr ail droad oddi ar y gylchfan nesaf gydag arwydd Bangor. Cymrwch y troad cyntaf oddi ar y gylchfan nesaf gydag arwydd Porthaethwy. Croeswch Bont Borth a chymrwch yr ail droad oddi ar y gylchfan gydag arwydd Canol y Dref. Ewch ymlaen ar y lôn yma gan basio Gwesty'r Victoria ar y dde. Ewch ymlaen ar y lôn yma a trowch i'r dde yn syth ar ôl tafarn y Bulkley Arms, i mewn i faes parcio cyhoeddus. Gallwch gyrraedd yr Ysgol Gwyddorau Eigion trwy gerdded o ben draw'r maes parcio a throï i'r dde ar Ffordd y Coleg sy'n cael ei dangos ar y map ar dudalen 6. Defnyddiwch y map ar dudalen 6 a'r allwedd ar dudalen 4 i gael hyd i'r adeilad yr ydych yn ymweld ag ef.



MAP YR YSGOL GWYDDORAU EIGION



CYRRAEDD SAFLE'R NORMAL

O ganol dinas Bangor: Ewch yn eich blaen ar hyd Ffordd Garth gan ddilyn y system unffordd i Ffordd Caergybi (sy'n cael ei dangos ar y prif fap ar dudalen 4). Ewch ar hyd Ffordd Caergybi (A5) am tua 1.5 milltir ac ar ôl mynd yn syth ymlaen tros y gylchfan trowch i'r dde (gan ddefnyddio'r lôn drylifo) i mewn i Safle'r Normal. Defnyddiwch y map ar dudalen 8 a'r allwedd ar dudalen 4 i gael hyd i'r adeilad yr ydych yn ymweld ag ef.

O'r A487: Ar gylchfan yr A487/A4087, cymrwch yr ail droad gydag arwydd Caergybi, Betws-y-Coed a Conwy (anwybyddwch yr arwyddion am Fangor ar y pwynt yma). Dilynwch yr A487 i fyny'r allt a chymrwch y 3ydd troad oddi ar y gylchfan nesaf gydag arwydd Bangor a Conwy. Cadwch i'r chwith, a chymrwch yr ail droad oddi ar y gylchfan nesaf gydag arwydd Bangor. Cymrwch yr ail droad oddi ar y gylchfan nesaf gydag arwydd Bangor (A5). Wedi pasio'r safle bws, trowch i'r chwith i mewn i Safle'r Normal. Defnyddiwch y map ar dudalen 8 a'r allwedd ar dudalen 4 i gael hyd i'r adeilad yr ydych yn ymweld ag ef.



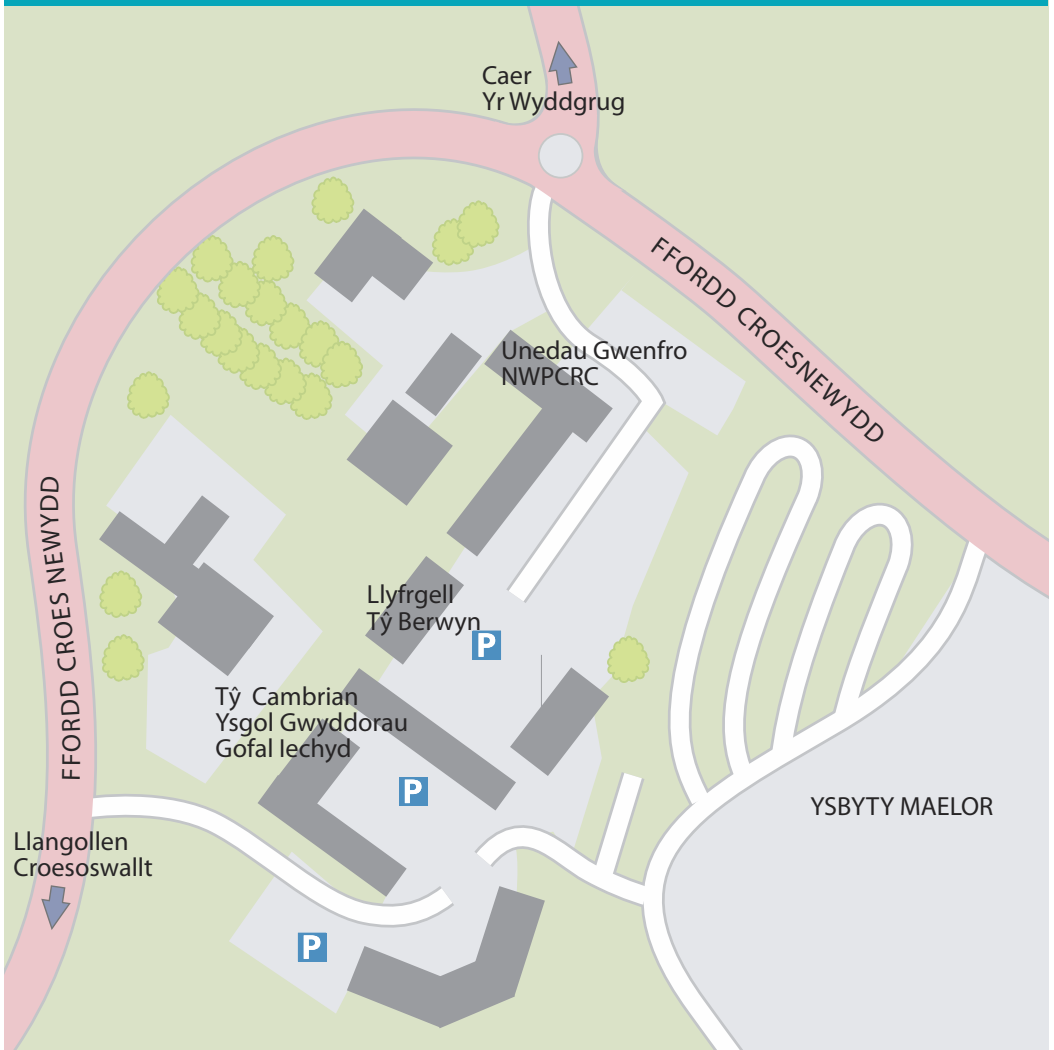
MAP SAFLE'R NORMAL



CYRRAEDD CAMPWS WRECSAM

Mae rhai cyrsiau'r Ysgol Gwyddorau Gofal Iechyd (yn cynnwys Radiograffeg) yn cael eu cynnal ar gampws Wrecsam:

O ffordd osgoi A483, trowch pan welwch yr arwydd am Wrecsam a'r Wyddgrug. Yn y gylchfan gyntaf, ewch allan ar y ffordd tuag at Ganol y Dref, ac yna yn yr ail gylchfan, trowch i'r dde (ar ffordd Parc Technoleg Wrecsam a'r Ysbyty). Dilynwch yr holl arwyddion ar gyfer Parc Technoleg Wrecsam a'r Ysbyty. Ar yr ail gylchfan, ewch allan ar yr ail lôn a dilynwch y lôn tua'r chwith i'r meysydd parcio. **Bydd y link yma i 'google maps' hefyd yn ddefnyddiol.**





RHIFAU CYSWLLT DEFNYDDIOL:

Adnoddau Dynol	01248 383865
Gwasanaethau Anabledd	01248 383620 / 01248 382032
Cofrestrfa Academaidd	01248 382030
Cysylltiadau Corfforaethol	01248 382261
Swyddfa'r Wasg	01248 383298
Recriwtio Myfyrwyr	01248 382005
Datblygu a Chysylltiadau Alumni	01248 382020
Dyddiau Agored ac ymweliadau eraill	01248 382005
Gwasanaethau Cefnogi Myfyrwyr	01248 382024
Gwasanaethau Llyfrgell	01248 382981
Gwasanaethau TG	01248 388111
Swyddfa Derbyniadau	01248 388717
Swyddfa Neuaddau	01248 382667
Swyddfa Tai Myfyrwyr	01248 382034
Undeb y Myfyrwyr	01248 388000
Canolfan Addysg Rhyngwladol	01248 382028



PRIFYSGOL
BANGOR
UNIVERSITY

Prifysgol Bangor, Bangor,
Gwynedd LL57 2DG

Ffôn: 01248 351151
E-bost: marchnata@bangor.ac.uk

www.bangor.ac.uk